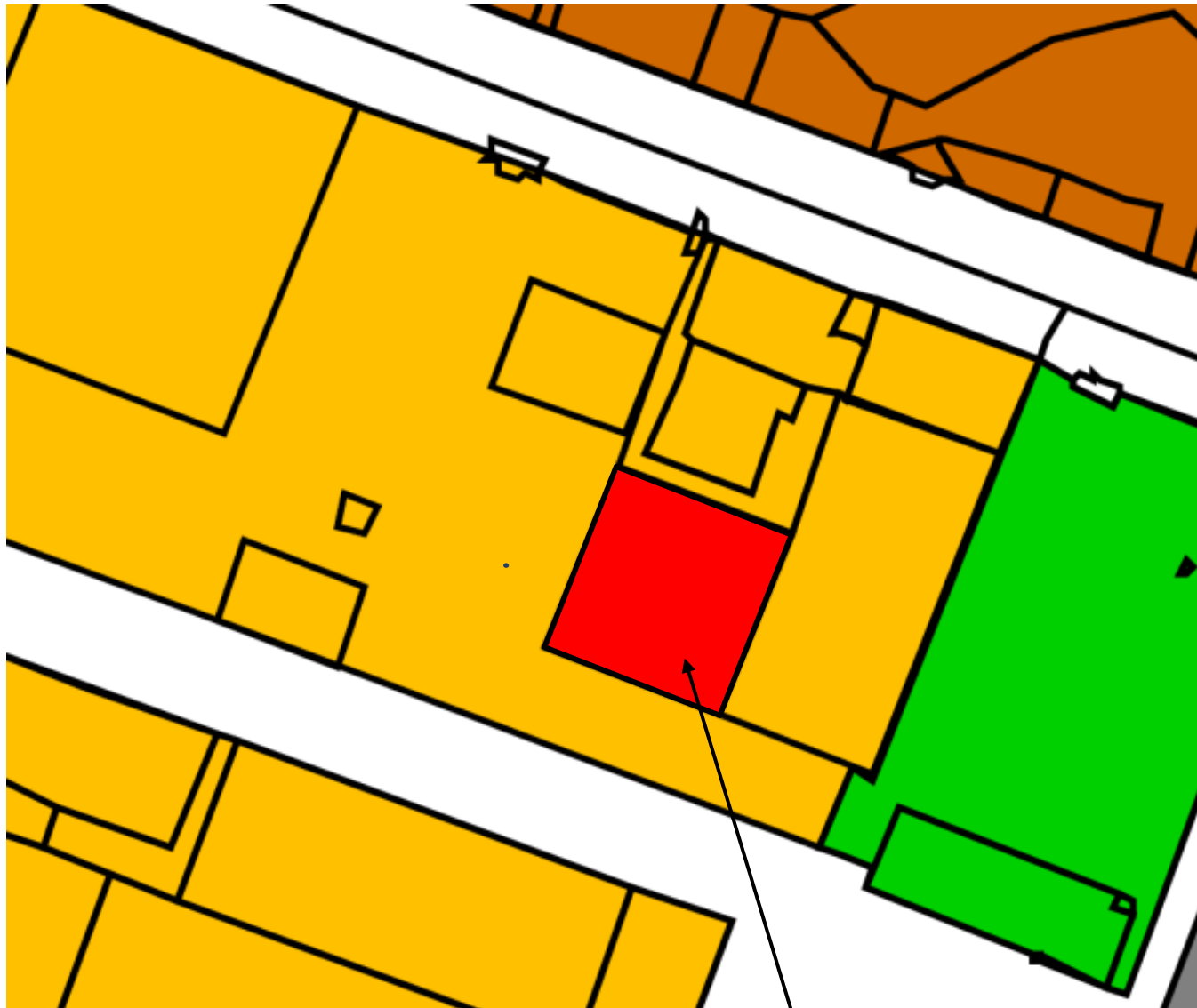








Фрагмент карты градостроительного зонирования города Твери (границы территориальных зон)  
Правил землепользования и застройки города Твери, утвержденных решением Тверской городской Думы от 02.07.2003 № 71






Виды территориальных зон



Жилые зоны

-  Ж-1. Зона индивидуальной жилой застройки
-  Ж-2. Зона малоэтажной жилой застройки
-  Ж-3. Зона среднетажной жилой застройки (не выше 8 этажей)
-  Ж-4. Зона многоэтажной (высотной) жилой застройки (9 этажей и выше)
-  ПЗ. Зона перспективной застройки
-  Ж-сд. Зона садоводства и дачного хозяйства










Общественно-деловые зоны

-  оц. Зона общественных центров
-  оп. Зона образования и просвещения
-  оз. Зона объектов здравоохранения

Рекреационные зоны

-  Р-1. Зона озелененных территорий общего пользования
-  Р-л. Зона городских лесов

Иные зоны

-  П. Зона производственной деятельности
-  К. Коммунально-складская зона
-  Т. Зона транспортной инфраструктуры
-  СН. Зона специального назначения
-  СН-р. Зона режимных объектов
-  ООТ. Зона особо охраняемых территорий
-  Вф. Зона водного фонда
-  С-Х. Зона сельскохозяйственного использования
-  Территории, на которые действие градостроительного регламента не распространяется либо не устанавливается

69:40:0100619:35 (адрес (местоположение): местоположение установлено относительно ориентира, расположенного в границах участка. Почтовый адрес ориентира: Тверская область, г. Тверь, ул. Пржевальского, д. 66, к. 1)